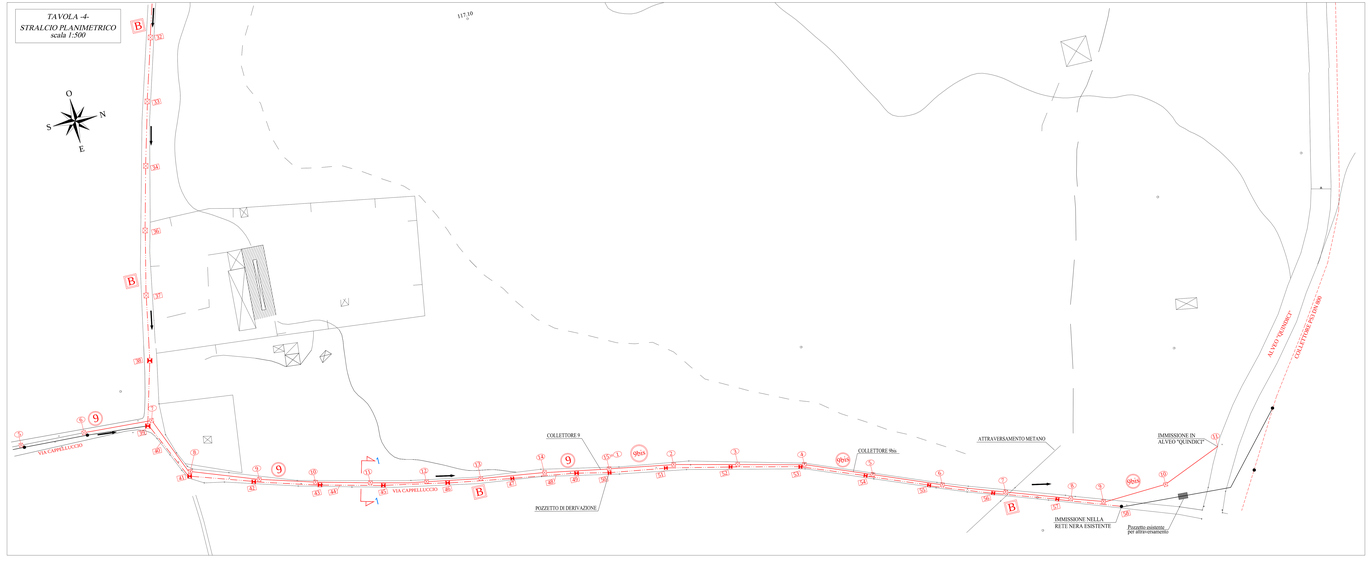
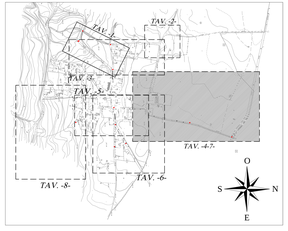
TAVOLA -4-
STRALCIO PLANIMETRICO
scala 1:500



- KEY-MAP -



- LEGENDA -

- CONDOTTE DI PROGETTO ACQUE BIANCHE
- CONDOTTE DI PROGETTO ACQUE NERE
- TRATTO DI PROGETTO ACQUE BIANCHE
- PICCHETTO DI RIFERIMENTO ACQUE BIANCHE
- POZZETTO DI PROGETTO ACQUE BIANCHE
- TRATTO DI PROGETTO ACQUE NERE
- PICCHETTO DI RIFERIMENTO ACQUE NERE
- POZZETTO DI PROGETTO ACQUE NERE
- SEZIONI DI PROGETTO
- COLLETTORE ACQUE NERE ESISTENTE
- COLLETTORE ACQUE BIANCHE ESISTENTE
- CHIUSINO RETE IDRICA
- CHIUSINO GAS
- CHIUSINO TELECOM
- CHIUSINO ENEL
- CHIUSINO FOGNATURA ESISTENTE
- CADITOIA
- GRIGLIA

- DIAMETRI TUBAZIONI -

- RETE ACQUE NERE -

TRATTO	B	-DN 315 PEAD CORRUGATO
TRATTO	C	-DN 315 PEAD CORRUGATO

- RETE ACQUE MISTE -

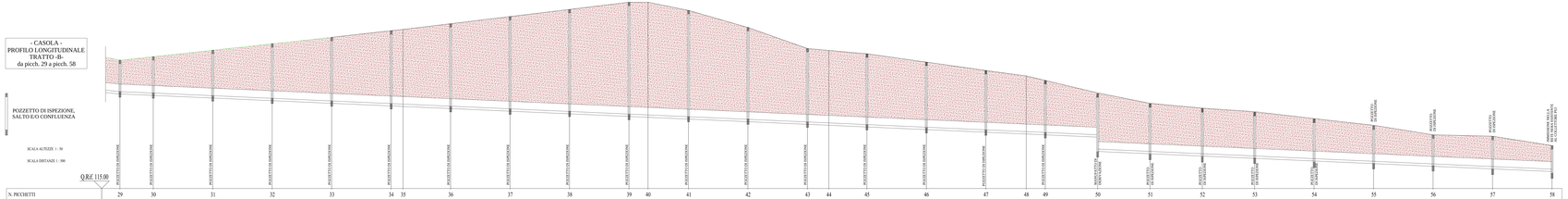
TRATTO	D	-DN 400 PEAD CORRUGATO

- RETE ACQUE BIANCHE -

TRATTO	1	-DN 500 PEAD CORRUGATO
TRATTO	2bis	-DN 630 PEAD CORRUGATO
TRATTO	3	-DN 630 PEAD CORRUGATO
TRATTO	6	-DN 800 PEAD CORRUGATO
TRATTO	7	-DN 1000 PEAD SPIRALATO
TRATTO	8	-DN 1200 PEAD SPIRALATO
TRATTO	9	-DN 1000 PEAD SPIRALATO
TRATTO	9bis	-DN 1200 PEAD SPIRALATO
TRATTO	14	-DN 800 PEAD CORRUGATO
TRATTO	15	-DN 630 PEAD CORRUGATO
TRATTO	15a	-DN 400 PEAD CORRUGATO
TRATTO	15b	-DN 400 PEAD CORRUGATO

CARATTERISTICHE IDRAULICHE	*Q.max = 5.60 l/s - V.max = 0.19 m/s - h/D.max = 0.20* *Q.min = 1.00 l/s - V.min = 0.36 m/s - h/D.min = 0.09*	*Q.max = 6.40 l/s - V.max = 0.63 m/s - h/D.max = 0.21* *Q.min = 2.40 l/s - V.min = 0.47 m/s - h/D.min = 0.14*	*Q.max = 12.40 l/s - V.max = 0.76 m/s - h/D.max = 0.32* *Q.min = 2.40 l/s - V.min = 0.47 m/s - h/D.min = 0.14*
CARATTERISTICHE GEOMETRICHE	*CIRCOLARE DN 315 PEad CORRUGATO*		
UBICAZIONE	*STRADA STERRATA*		*CAMPAGNA*
PAVIMENTAZIONE	*TERRENO*		*TERRENO*

- CASOLA -
PROFILO LONGITUDINALE
TRATTO -B-
da picch. 29 a picch. 58



N. PICCHETTI	29	30	31	32	33	34	35	36	37	38	39	40	41	42	43	44	45	46	47	48	49	50	51	52	53	54	55	56	57	58
DISTANZE PARZIALI	14.00	25.00	25.00	25.00	25.00	5.00	20.00	25.00	25.00	25.00	8.00	17.00	25.00	25.00	25.00	8.00	16.00	25.00	25.00	17.00	6.00	22.00	22.00	22.00	22.00	23.00	25.00	25.00	25.00	25.00
DISTANZE PROGRESSIVE	00.00	14.00	39.00	64.00	89.00	114.00	119.00	139.00	164.00	189.00	214.00	222.00	239.00	264.00	289.00	314.00	322.00	338.00	363.00	388.00	405.00	411.00	433.00	455.00	477.00	499.00	522.00	547.00	572.00	597.00
QUOTE TERRENO	125.29	125.60	125.61	125.74	126.09	126.32	126.36	126.76	127.23	127.51	127.66	127.77	127.98	128.27	128.55	128.66	128.84	129.06	129.36	129.71	129.96	130.08	130.36	130.64	130.92	131.20	131.48	131.76	132.04	132.32
QUOTE CIELO FOGNA	125.29	125.60	125.61	125.74	126.09	126.32	126.36	126.76	127.23	127.51	127.66	127.77	127.98	128.27	128.55	128.66	128.84	129.06	129.36	129.71	129.96	130.08	130.36	130.64	130.92	131.20	131.48	131.76	132.04	132.32
QUOTE FONDO FOGNA	124.61	124.92	124.93	125.06	125.41	125.64	125.68	126.08	126.55	126.83	126.98	127.09	127.30	127.59	127.87	127.98	128.16	128.38	128.68	129.03	129.28	129.40	129.68	129.96	130.24	130.52	130.80	131.08	131.36	131.64
QUOTE FONDO SCAVO	124.31	124.62	124.63	124.76	125.11	125.34	125.38	125.78	126.25	126.53	126.68	126.79	127.00	127.29	127.57	127.68	127.86	128.08	128.38	128.73	128.98	129.10	129.38	129.66	129.94	130.22	130.50	130.78	131.06	131.34
LIVELLETTE	L=61.00,i=-0.68% ΔH=-0.41m																						L=191.00,i=-0.44% ΔH=-0.85m							

COMUNE DI DOMICELLA
PROVINCIA DI AVELLINO

ADEGUAMENTO E COMPLETAMENTO DELLA RETE FOGNARIA CITTADINA

- PROGETTO ESECUTIVO -
3°LOTTO

IL PROGETTISTA:

Dott. Ing. Paolo Minucci Benevenga

Cod. progetto	Data	Disegn.	Visti	Approv.	Descrizione della revisione	Rev.
P122 quater/14	11/02	RAN	AGI	AGI	EMISSIONE PER APPROVAZIONE	0
	01/14	APO	FEM	COT	EMISSIONE PER AGGIORNAMENTO	1
Data						2
GENNAIO 2014						3
						4

Elaborato n°
EG.02.07

Scala
1:500-1:500/50

PLANIMETRIA E PROFILO LONGITUDINALE
COLLETTORE B
Picchetti da 29 a 58
-FRAZIONE DI CASOLA-

STRUTTURA DI SUPPORTO:
Ingegneria per l'Ambiente

Questo elaborato è di nostra progettalità e non potrà essere riprodotto e ceduto a terzi senza la preventiva autorizzazione.