

TAVOLA -7-
STRALCIO PLANIMETRICO
scala 1:500

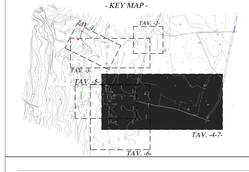
- *LEGENDA* -

- CONDOTTE DI PROGETTO ACQUE BIANCHE
- CONDOTTE DI PROGETTO ACQUE NERE
- TRATTO DI PROGETTO ACQUE BIANCHE
- PICCHETTO DI RIFERIMENTO ACQUE BIANCHE
- POZZETTO DI PROGETTO ACQUE BIANCHE
- TRATTO DI PROGETTO ACQUE NERE
- PICCHETTO DI RIFERIMENTO ACQUE NERE
- POZZETTO DI PROGETTO ACQUE NERE
- SEZIONI DI PROGETTO
- COLLETTORE ACQUE NERE ESISTENTE
- COLLETTORE ACQUE BIANCHE ESISTENTE
- CHIUSINO RETE IDRICA
- CHIUSINO GAS
- CHIUSINO TELECOM
- CHIUSINO ENEL
- CHIUSINO FOGNATURA ESISTENTE
- CADITOIA
- GRIGLIA

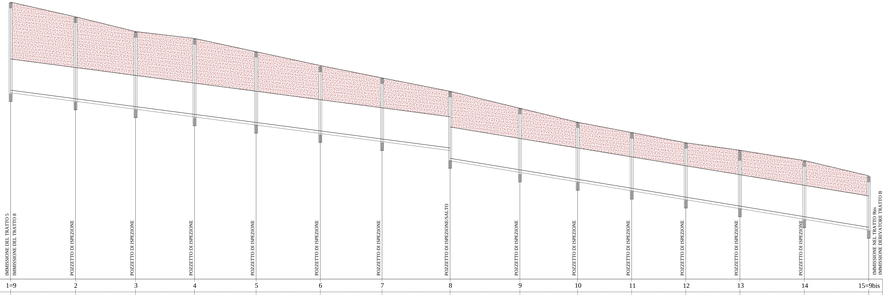
- *DIAMETRI TUBAZIONI* -

	- RETE ACQUE NERE -	
TRATTO	8	-DN 315 PEAD CORRUGATO
TRATTO	6	-DN 315 PEAD CORRUGATO
	- RETE ACQUE MISTE -	
TRATTO	10	-DN 400 PEAD CORRUGATO
	- RETE ACQUE BIANCHE -	
TRATTO	3	-DN 500 PEAD CORRUGATO
TRATTO	2a	-DN 630 PEAD CORRUGATO
TRATTO	5	-DN 630 PEAD CORRUGATO
TRATTO	6	-DN 800 PEAD CORRUGATO
TRATTO	7	-DN 1000 PEAD SPIRALATO
TRATTO	4	-DN 1200 PEAD SPIRALATO
TRATTO	9	-DN 1000 PEAD SPIRALATO
TRATTO	8a	-DN 1200 PEAD SPIRALATO
TRATTO	2	-DN 800 PEAD CORRUGATO
TRATTO	1	-DN 630 PEAD CORRUGATO
TRATTO	11a	-DN 400 PEAD CORRUGATO
TRATTO	11b	-DN 400 PEAD CORRUGATO

- *KEY MAP* -

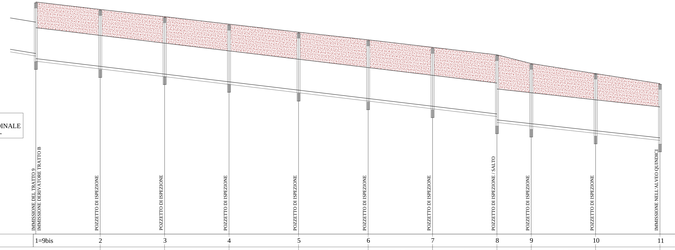


CARATTERISTICHE IDRAULICHE	Q.max = 3.13 mc/s - V.max = 4.70 m/s - h/D.max = 0.74 Q.min = 2.47 mc/s - V.min = 5.01 m/s - h/D.min = 0.60	Q.max = 3.26 mc/s - V.max = 5.24 m/s - h/D.max = 0.70 Q.min = 2.59 mc/s - V.min = 5.01 m/s - h/D.min = 0.60
CARATTERISTICHE GEOMETRICHE	*CIRCOLARE DN 1200 Prad Spiralato*	
UBICAZIONE	*VIA CAPPELLUCCIO*	*STRADA STERRATA*
PAVIMENTAZIONE	*ASFALTO*	*TERRENO VEGETALE*



N. PICCHETTI	1÷9	2	3	4	5	6	7	8	9	10	11	12	13	14	15÷9bis
DISTANZE PARZIALI		21.20	23.30	22.90	23.90	24.90	24.00	26.40	27.10	22.40	21.00	21.00	21.00	25.00	25.00
DISTANZE PROGRESSIVE	0.00	21.20	44.50	67.40	91.30	116.20	140.20	166.60	193.70	216.10	237.10	258.10	279.10	304.10	329.10
QUOTE TERRENO	125.72	125.97	124.63	124.37	123.75	123.75	123.75	122.25	121.70	120.34	119.67	119.35	118.89	118.63	118.63
QUOTE CIELO FOGNA	120.49	120.49	119.86	119.85	119.84	119.75	119.75	118.40	118.04	117.94	117.87	117.78	117.68	117.68	117.68
QUOTE FONDO FOGNA	119.29	119.29	118.66	118.65	118.64	118.55	118.55	117.20	116.84	116.74	116.67	116.58	116.48	116.48	116.48
QUOTE FONDO SCAVO	122.72	122.72	121.36	121.35	121.34	120.75	120.75	119.40	119.04	118.94	118.87	118.78	118.68	117.23	116.71
LIVELLETTE	I=1.76.00m i=1.30% dn=2.20m								I=162.50m i=1.60% dn=2.60m						

CARATTERISTICHE IDRAULICHE	Q.max = 3.32 mc/s - V.max = 4.55 m/s - h/D.max = 0.82 Q.min = 2.66 mc/s - V.min = 4.27 m/s - h/D.min = 0.70										Q.max = 3.32 mc/s - V.max = 4.54 m/s - h/D.max = 0.85 Q.min = 2.65 mc/s - V.min = 4.27 m/s - h/D.min = 0.70
CARATTERISTICHE GEOMETRICHE	*CIRCOLARE DN 1200 Prad Spiralato*										
UBICAZIONE	*STRADA STERRATA*										
PAVIMENTAZIONE	*TERRENO VEGETALE*										



N. PICCHETTI	1÷9bis	2	3	4	5	6	7	8	9	10	11
DISTANZE PARZIALI		25.00	25.00	25.00	27.00	27.00	25.00	25.00	13.30	25.00	25.00
DISTANZE PROGRESSIVE	0.00	25.00	50.00	75.00	102.00	129.00	154.00	179.00	192.30	217.30	242.30
QUOTE TERRENO	118.63	118.72	118.64	118.51	117.89	117.79	117.57	117.25	116.92	116.82	116.84
QUOTE CIELO FOGNA	117.68	117.71	117.46	117.31	116.79	116.46	115.74	115.46	115.08	114.83	114.84
QUOTE FONDO FOGNA	116.48	116.51	116.26	116.11	115.59	115.26	114.54	114.26	113.88	113.63	113.64
QUOTE FONDO SCAVO	116.71	116.82	116.77	116.65	116.13	115.80	115.08	114.80	114.43	114.18	113.74
LIVELLETTE	I=176.00m i=1.30% dn=2.20m										I=162.50m i=1.10% dn=0.60m

COMUNE DI DOMICELLA

PROVINCIA DI AVELLINO

ADEGUAMENTO E COMPLETAMENTO DELLA RETE FOGNARIA CITTADINA

- PROGETTO ESECUTIVO -
3°LOTTO

IL PROGETTISTA:

Dott. Ing. Paolo Minucci Benevenga

Cod. progetto	Data	Dwng.	Visrd	Approv.	*Descrizione della revisione*	Rev.
P122 quater/14	16/05	*RAN*	*AGI*	*ALI*	*EMISSIONE PER APPROVAZIONE*	0
	01/14	*APO*	*FEM*	*COT*	*EMISSIONE PER AGGIORNAMENTO*	1
Data						2
GENNAIO 2014						3

Elaborato n°

EG.02.10

Scala

1:500-1:500/50

PLANIMETRIA E PROFILO LONGITUDINALE COLLETTORI 9 e 9bis -FRAZIONE DI CASOLA-

STRUTTURA DI SUPPORTO:

questo elaborato è di nostra proprietà e non potrà essere riprodotto o ceduto a terzi senza la preventiva autorizzazione.